

**UCHWAŁA NR L/ /18
RADY GMINY ZGIERZ**

z dnia 31 lipca 2018 r.

**w sprawie sprzedaży w drodze przetargu działki numer 677/4 położonej w obrębie Nowe
Łagiewniki**

Na podstawie art. 18 ust. 2 pkt 9 lit. a ustawy z dnia 8 marca 1990 roku o samorządzie gminnym (t.j.: Dz. U. z 2018 roku poz. 994, poz. 1000) w związku z art. 28, art. 37 ust. 1 ustawy z dnia 21 sierpnia 1997 roku o gospodarce nieruchomościami (t.j.: Dz. U. z 2018 roku poz. 121, poz. 50, poz. 650, poz. 1000, poz. 1089) Rada Gminy Zgierz

uchwała, co natępuje :


§ 1. Wyraża zgodę na dokonanie sprzedaży w drodze przetargu działki oznaczonej numerem ewidencyjnym 677/4 o powierzchni 2591 m² położonej w miejscowości Łagiewniki Nowe, obręb Nowe Łagiewniki, stanowiącej własność gminy Zgierz dla której w Sądzie Rejonowym w Zgierzu V Wydziale Ksiąg Wieczystych prowadzona jest księga wieczysta KW Nr LD1G/00043345/1

§ 2. Wykonanie uchwały powierza się Wójtowi Gminy Zgierz.

§ 3. Uchwała wchodzi w życie z dniem podjęcia i podlega ogłoszeniu.

Wójt Gminy Zgierz


Barbara Koczmarek

Kierownik Referatu
Geodezji i Nieruchomości

inż. Bogdan Wójcikowski

Sprawdzono w aspekcie
formalno-prawnym
Adwokat Andrzej Hanczka
24.08.2018
Aleksandra Szarynka

Uzasadnienie

do Uchwały Rady Gminy Zgierz

w sprawie sprzedaży w drodze przetargu działki numer 677/4 położonej
w obrębie Nowe Łagiewniki

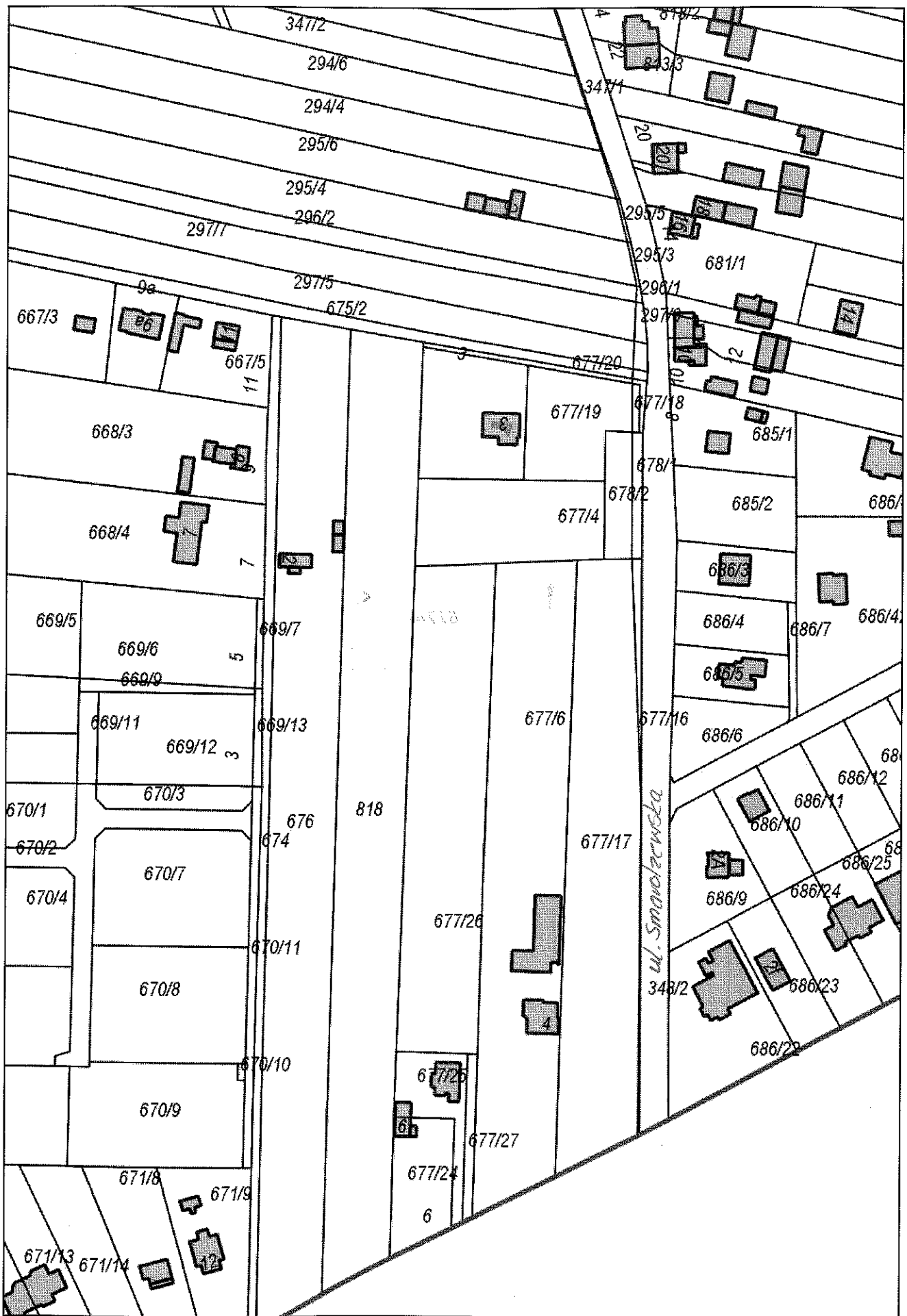
Projekt uchwały dotyczy przeznaczenia do sprzedaży w drodze przetargu nieruchomości oznaczonej numerem ewidencyjnym 677/4 o pow. 0,2591 ha położonej w miejscowości Łagiewniki Nowe, obrębie Nowe Łagiewniki, dla której w Sądzie Rejonowym w Zgierzu V Wydziale Ksiąg Wieczystych prowadzona jest księga wieczysta KW Nr LD1G/00043345/1.

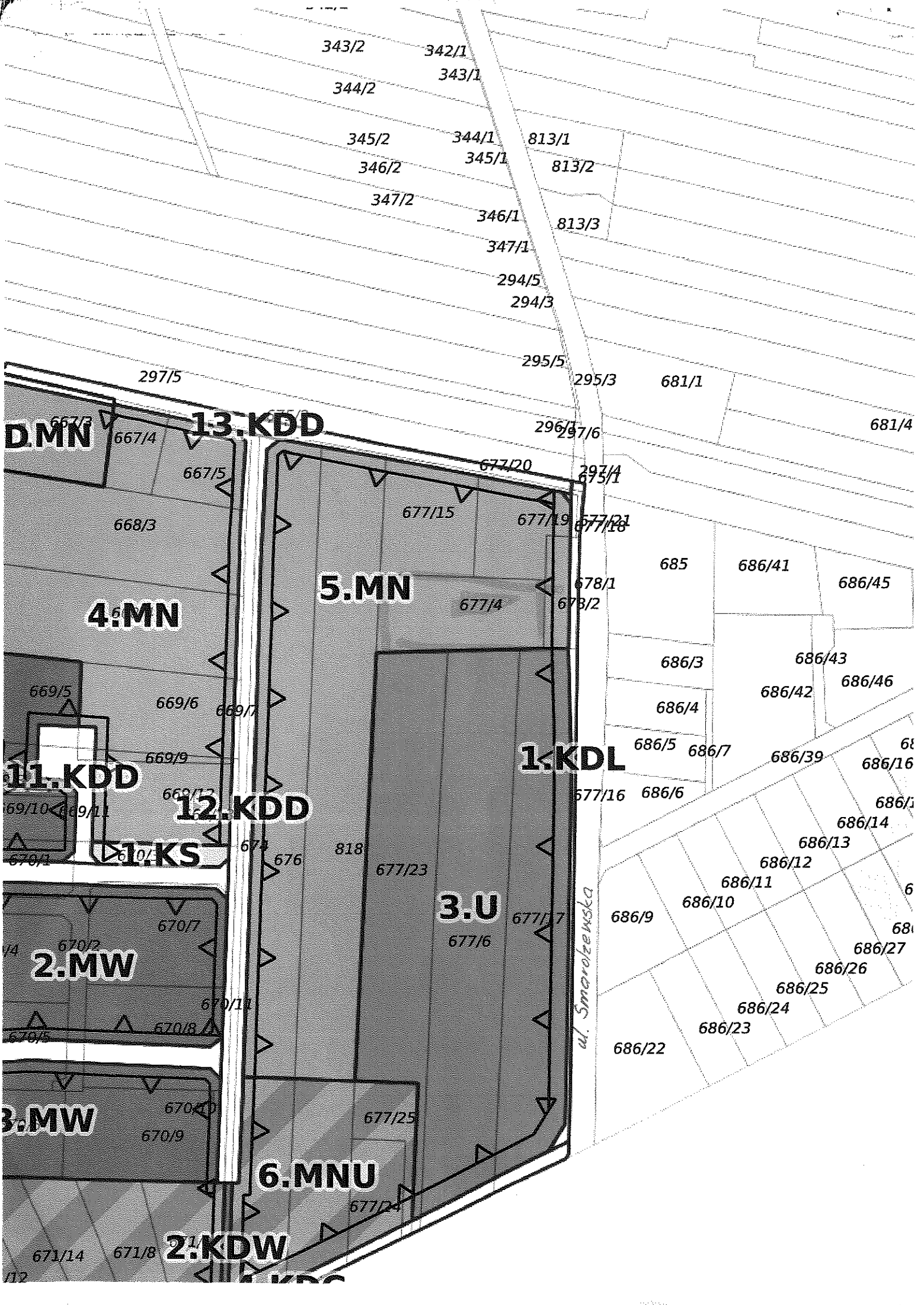
Przedmiotowa działka nie może być przez gminę użytkowana w sposób efektywny, ponieważ nie posiada dostępu do drogi publicznej, a użytkowanie jest możliwe jedynie w ramach działek sąsiednich.

Dlatego zasadnym jest przeznaczenie przedmiotowej działki do sprzedaży. Środki finansowe uzyskane ze sprzedaży działki zasila budżet gminy.

Kierownik Referatu
Geodezji i Nieruchomości

B.W.
inż. Bogdan Wójcikowski





343/2 342/1
344/2 343/1
345/2 344/1 813/1
346/2 345/1 813/2
347/2 346/1 813/3
347/1

294/5
294/3

295/5 295/3 681/1

681/4

DMN

13.KDD

4.MN

5.MN

11.KDD

12.KDD

1.KKS

1.KDL

2.MW

3.U

3.MW

6.MNU

2.KDW

ul. Smorobzewska