

**UCHWAŁA NR XXXIX/ /17
RADY GMINY ZGIERZ**

z dnia 28 września 2017 r.

**w sprawie wyrażenia zgody na wydzierżawienie gruntów - w drodze bezprzetargowej położonych w obrębie
Dąbrówka Wielka**


Na podstawie art. 18 ust. 2 pkt 9 lit. a ustawy z dnia 8 marca 1990 roku o samorządzie gminnym (t.j.: Dz. U. z 2016 roku poz. 446, poz. 1579, poz. 1948, zm. Dz. U. z 2017 roku poz. 730, poz. 935) oraz art. 37 ust. 4 ustawy z dnia 21 sierpnia 1997 roku o gospodarce nieruchomościami (t.j. Dz. U. z 2016 roku poz. 2147. poz. 2260, zm. Dz. U. z 2017 roku poz. 820, poz. 1509, poz. 624, poz. 1595, poz. 1529) Rada Gminy Zgierz

uchwała, co następuje:


§ 1. Wyraża zgodę na wydzierżawienie na okres pięciu lat, w drodze bezprzetargowej gruntów położonych w obrębie Dąbrówka Wielka w skład których wchodzi następujące działki: działka numer 268 o pow. 3,6366 ha , w tym RIVb – 2,1801 ha i RV – 1,4565 ha, część działki 266 o pow. ok. 0,5072 ha , w tym RIVb – 0,5072 ha, część działki numer 267 o pow. 0,5000 ha, w tym R IVb – 0,5000 ha, stanowiących własność Gminy Zgierz.

§ 2. Wykonanie uchwały powierza się Wójtowi Gminy Zgierz.


Wójt Gminy Zgierz


Barbara Kaczmarek

Kierownik Referatu
Geodezji i Nieruchomości


inż. Bogdan Wójcikowski

Sprawdzono w aspekcie
formalno-prawnym


Adwokat Andrzej Hanczko

Strona 1

Uzasadnienie

do Uchwały Rady Gminy Zgierz

w sprawie wydzierżawienia gruntów położonych w obrębie Dąbrówka Wielka

Pan Emil Szostak wystąpił do Wójta Gminy Zgierz z podaniem o wydzierżawienie gruntów oznaczonych numerami ewidencyjnymi działek : 268 oraz część działek 266 i 267 położonych w obrębie Dąbrówka Wielka. Przedmiotowe grunty Pan Emil Szostak użytkuje na podstawie umowy dzierżawy od 2 grudnia 2014 roku. Umowa dzierżawy wygasa 1 grudnia 2017 roku. Pan Emil Szostak jest zainteresowany dalszym użytkowaniem przedmiotowych gruntów w sposób rolniczy.

Z uwagi na fakt, że Pan Szostak prawidłowo użytkuje wydzierżawione grunty celowym jest zawarcie umowy z dotychczasowym dzierżawcą, gdyż Urząd nie widzi możliwości innego ich zagospodarowania.

Dalsze użytkowanie gruntów w sposób rolniczy zapobiegnie degradacji i zachwaszczeniu gruntów.

Kierownik Referatu
Geodezji i Nieruchomości
B.W.
inż. Bogdan Wojcikowski

